

Anexa nr. 1D

la normele metodologice

### NOTIFICARE PREEMPTORI

Județul (*)NEAMȚ	
Unitatea administrativ-teritorială (*)COMUNA TĂMĂȘENI	Registrul de evidență Nr. 10 din 09.04.2026. (*)

În temeiul art. 6 alin. (6) din Legea nr. 17/2014 privind unele măsuri de reglementare a vânzării terenurilor agricole situate în extravilan și de modificare a Legii nr. 268/2001 privind privatizarea societăților ce dețin în administrare terenuri proprietate publică și privată a statului cu destinație agricolă și înființarea Agenției Domeniilor Statului, cu modificările și completările ulterioare, prin prezenta se aduce la cunoștință doamnei Ștefan Floarea, în calitate de preemtor de **rangul III - vecin**, având domiciliul în [REDACTED], jud. Neamț, codul poștal -, e-mail ....., tel. ....,

Oferta de vânzare nr. 10 din data de 09.04.2026 depusă de doamna Enea Elena, Munteanu Margenica, Munteanu Daniel prin Munteanu Margenica imputernicit, privind terenul agricol situat în extravilan, în suprafață de de 0,2500 ha (2200mp arabil + 300mp neproductiv), nr. cadastral 57967 nr. carte funciară 57967 nr. tarla 57 nr. parcelă 176/8B și 161/176B, la prețul de 12000 lei, afișată la site-ul [www.comunatamaseni.ro](http://www.comunatamaseni.ro) și la sediul Primăriei com.Tămășeni, județul Neamț.


Primar,  
ȘTEFAN LUCACI



Secretar general,  
ALINA-CRISTINA CĂLIMAN



Intocmit,  
Consilier Asistent,  
Ing. VĂTĂMĂNELU LEONARD



Anexa nr. 1D

la normele metodologice

### NOTIFICARE PREEMPTORI

Județul (*)NEAMȚ	
Unitatea administrativ-teritorială (*)COMUNA TĂMĂȘENI	Registrul de evidență Nr. 10 din 09.04.2026. (*)

În temeiul art. 6 alin. (6) din Legea nr. 17/2014 privind unele măsuri de reglementare a vânzării terenurilor agricole situate în extravilan și de modificare a Legii nr. 268/2001 privind privatizarea societăților ce dețin în administrare terenuri proprietate publică și privată a statului cu destinație agricolă și înființarea Agenției Domeniilor Statului, cu modificările și completările ulterioare, prin prezenta se aduce la cunoștință I.I. IVAN MIHAI-MARIUS în calitate de preemtor de **rangul II, arendas**, având sediul în - s [redacted] jud. Neamț, codul poștal .....-....., e-mail ....., tel. ....,

Oferta de vânzare nr. 10 din data de 09.04.2026 depusă de doamna Enea Elena, Munteanu Margenica, Munteanu Daniel prin Munteanu Margenica imputernicit, privind terenul agricol situat în extravilan, în suprafață de de 0,2500 ha (2200mp arabil + 300mp neproductiv), nr. cadastral 57967 nr. carte funciară 57967 nr. tarla 57 nr. parcelă 176/8B și 161/176B, la prețul de 12000 lei, afișată la site-ul [www.comunatamaseni.ro](http://www.comunatamaseni.ro) și la sediul Primăriei com.Tămășeni, județul Neamț.

Primar,  
ȘTEFAN LUCĂCI



Secretar general,  
ALINA-CRISTINA CĂLIMAN



Intocmit,  
Consilier Asistent,  
Ing. VĂTĂMĂNELU LEONARD



la normele metodologice

### NOTIFICARE PREEMPTORI

Județul (*)NEAMȚ	Registrul de evidență Nr. 10 din 09.04.2026. (*)
Unitatea administrativ-teritorială (*)COMUNA TĂMĂȘENI	

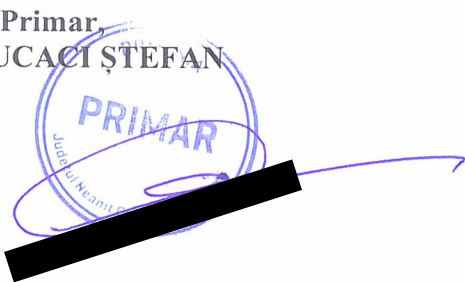
În temeiul art. 6 alin. (6) din Legea nr. 17/2014 privind unele măsuri de reglementare a vânzării terenurilor agricole situate în extravilan și de modificare a Legii nr. 268/2001 privind privatizarea societăților ce dețin în administrare terenuri proprietate publică și privată a statului cu destinație agricolă și înființarea Agenției Domeniilor Statului, cu modificările și completările ulterioare, prin prezenta se aduce la cunoștință

#### statului român, prin Agenția Domeniilor Statului


, CNP/CIF ..... (\*), nr. înregistrare ..... (\*\*), în calitate de preemtor de **rangul VII**, având domiciliul/reședința/sediul social/secundar în: localitatea București, str. Știrbei Vodă. nr. ...43..., bl. ....-..., sc. ....-., et. ....-..., ap. ....-., județul-, codul poștal .....-....., e-mail [agentia@domeniilestatului.ro](mailto:agentia@domeniilestatului.ro), tel. +4(021) 405.35.31.,

Oferta de vânzare nr. 10 din data de 09.04.2026 depusă de doamna Enea Elena, Munteanu Margenica, Munteanu Daniel prin Munteanu Margenica imputernicit, privind terenul agricol situat în extravilan, în suprafață de de 0,2500 ha (2200mp arabil + 300mp neproductiv), nr. cadastral 57967 nr. carte funciară 57967 nr. tarla 57 nr. parcelă 176/8B și 161/176B, la prețul de 12000 lei, afișată la site-ul [www.comunatamaseni.ro](http://www.comunatamaseni.ro) și la sediul Primăriei com.Tămășeni, județul Neamț.

Primar  
LUCACI ȘTEFAN



Secretar general comuna Tămășeni,  
CĂLIMAN ALINA-CRISTINA

  
Întocmit,  
Consilier Asistent,  
Ing. VĂTĂMĂNELU LEONARD

