



ROMÂNIA
JUDEȚUL NEAMȚ
COMUNA TĂMĂȘENI
CONSILIUL LOCAL
Fax 0233/749.333, Tel. 0233/749.494
E-mail: primariatamaseni@yahoo.com

HOTĂRÂRE Nr.19 din 23.04.2019

Prin care se ia act de intenția unor proprietari de a dona suprafața de 604 mp teren și aprobarea introducerii în domeniul public a comunei Tămășeni

Consiliul Local al comunei Tămășeni, județul Neamț întrunit în ședință ordinară în data de 23.04.2019

Având în vedere intenția d-lui Ciobanu Adrian-Anton, d-nei Prăjescu Valerica și d-lui Fărcășel Claudiu de a dona Comunei Tămășeni, județul Neamț, suprafața de 604 mp teren, situată în satul Tămășeni, comuna Tămășeni, județul Neamț conform cererilor înregistrate la primăria comunei Tămășeni cu nr.2179/2018, 1295/2019 și 1296/2019

Văzând:

- referatul de aprobare nr. 1932 din 16.04.2019 al primarului comunei Tămășeni
- referatul nr. 1933 din 16.04.2019 întocmit de compartimentul urbanism și amenajarea teritoriului

-rapoartele comisiilor de specialitate din cadrul consiliului local Tamaseni

În baza art. 863 lit. c din Legea nr. 287/2009 privind Codul civil, republicată, Decretului nr. 478/1954 privitor la donațiile făcute statului și ale art. 36 alin. 2 lit. c și alin. 9 din Legea nr. 215/2001, republicată, cu modificările și completările ulterioare;

În temeiul art. 45 alin. 3 din Legea nr. 215/2001 a administrației publice locale, republicată, cu modificările și completările ulterioare,

HOTĂRĂȘTE:

Art. 1. Se ia act de intenția numitorilor: Ciobanu Adrian-Anton, Prăjescu Valerica și Fărcășel Claudiu de a dona suprafața de 604 mp teren, fiecare în calitate de proprietar a unei cote parti din suprafața totală, având categoria de folosință drum, situată în sat Tămășeni, comuna Tămășeni, județul Neamț, f-dt Islazului, cu număr cadastral 52670 și intabulată în Cartea Funciara a comunei Tămășeni nr.52670, donator fiind Ciobanu Adrian-Anton, Prăjescu Valerica și Fărcășel Claudiu, în vederea realizării unui drum de interes și folosință locală.

Art.2.D-1 Ciobanu Adrian Anton în calitate de proprietar asupra unei cote de ½ din terenul prevăzut la art.1. a mandatat pe d-na Chihalău Maria pentru ca în numele lui să doneze Primăriei com.Tămășeni cota indiviză pe care o detine, conform încheierii de autentificare nr.494/26.04.2018, care va semna contractul de donație în fața notarului public.

Art.3.D-1 Fărcășel Claudiu în calitate de proprietar asupra unei cote de ¼ din terenul prevăzut la art.1. a mandatat pe d-na Prăjescu Valerica ca în numele lui să doneze primăriei com.Tămășeni cota indiviză pe care o detine, conform încheierii de autentificare nr.353/15.03.2019, care va semna contractul de donație în fața notarului public.

Art.4.D-na Prăjescu Valerica va semna contractul de donație în fața notarului public în nume propriu și personal.

Art.5. Se împuternicește Primarul comunei Tămășeni să accepte donația și să semneze contractul de donație pentru suprafața susmenționată în formă autentică în fața notarului public.


Art.6. Se însușește documentația de identificare a terenului care face obiectul donației, prevăzută în anexa care face parte integrantă din prezenta hotărâre.

Art.7. Imobilul care face obiectul contractului de donație va avea destinația de drum de interes și folosință locală și va fi introdus în domeniul public al comunei Tămășeni.

Art. 8. Cheltuielile privind încheierea actului de donație în formă autentică și înscrierea acestuia în evidențele de carte funciară se vor suporta din bugetul local al comunei Tămășeni.

Art.9. (1) Prezenta hotărâre se comunică Instituției Prefectului-județului Neamț în vederea exercitării controlului cu privire la legalitatea actului administrativ și se aduce la cunoștință publică prin grija secretarului com.Tămășeni.

(2) Aducerea la cunoștință publică se face prin afișare la sediul autorităților administrației publice locale, cât și prin site-ul oficial al Primăriei com.Tămășeni www.comunatamaseni.ro



Contrasemnează pentru legalitate
Secretarul comunei,
Jr.CĂLIMAN ALIN [REDACTED] INA

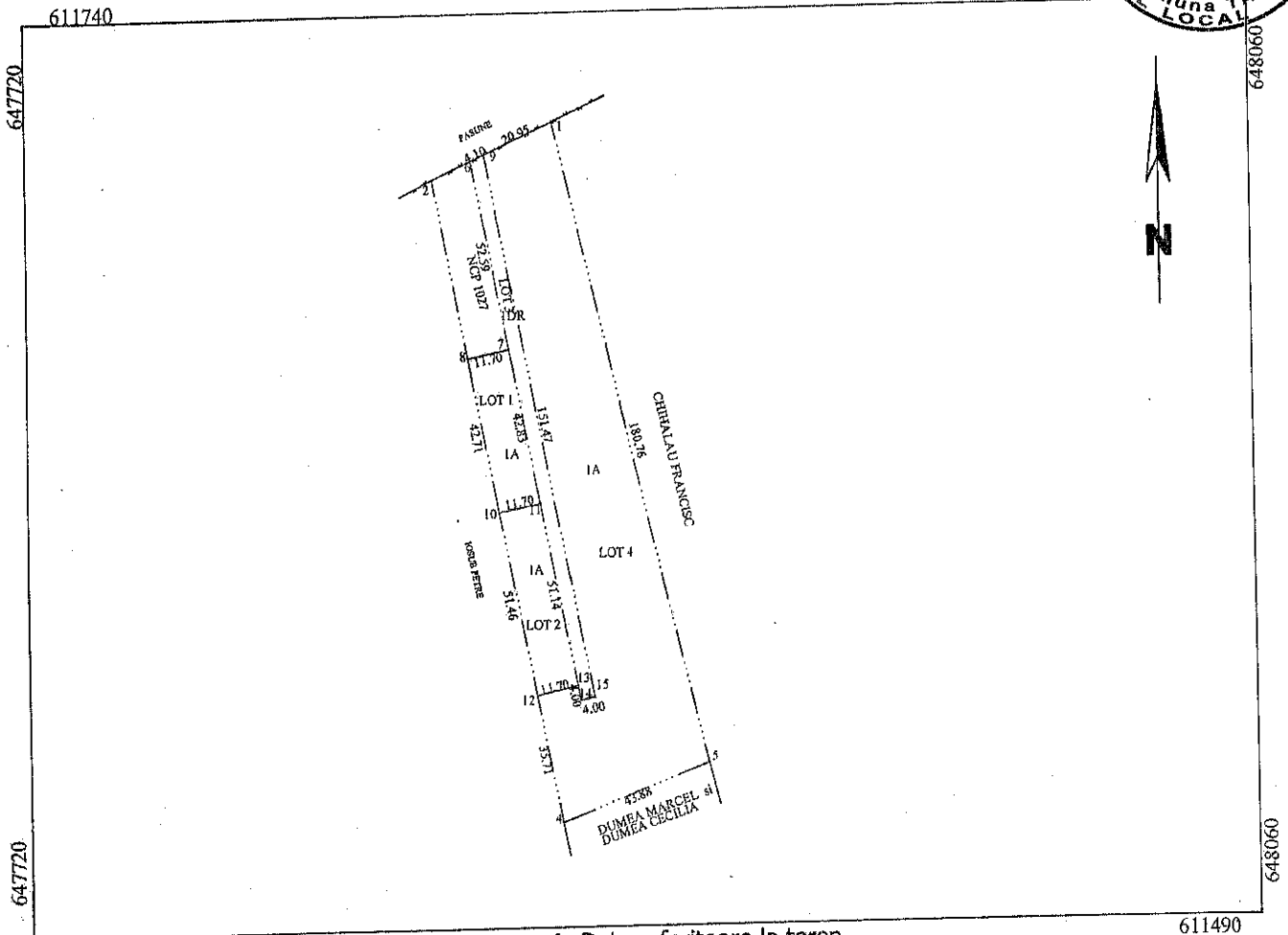
ANEXA LA HCC NR. 19/23.04.2019

PLAN DE AMPLASAMENT SI DELIMITARE A IMOBILULUI

Scara 1:2000



Nr. cadastral	Suprafata masurata	Adresa Imobilului
1405	604	Loc.Tamaseni, Com.Tamaseni
Cartea Funciara nr.	UAT	Tamaseni



A. Date referitoare la teren


Nr. parcela	Categoria de folosinta	Suprafata (mp)	Valoarea de impozitare (lei)	Mentii
1	DR	604	0	Lot 3- terenul nu este imprejmuit si are destinatia de cale de acces
Total		604	0	

B. Date referitoare la constructii

Cod constr	Suprafata construita la sol (mp)	Valoarea de impozitare (lei)	Mentii
Total			

Inventar de coordonate - Sistem de proiectie Stereo 1970

Nr. Pct.	Coordonate pct.de contur	
	X [m]	Y [m]
0	1	2
6	611700.972	647840.275
9	611702.642	647844.024
15	611553.994	647873.155
14	611553.225	647869.230
13	611557.150	647868.461
11	611607.338	647858.625
7	611649.364	647850.389



Se confirma suprafata din masuratori si introducerea imobilului in baza de date

Suprafata masurata = 604 mp
 Suprafata din act = 6579 mp
 Diferenta de teren se afla in Lot 1, Lot 2, Lot 4